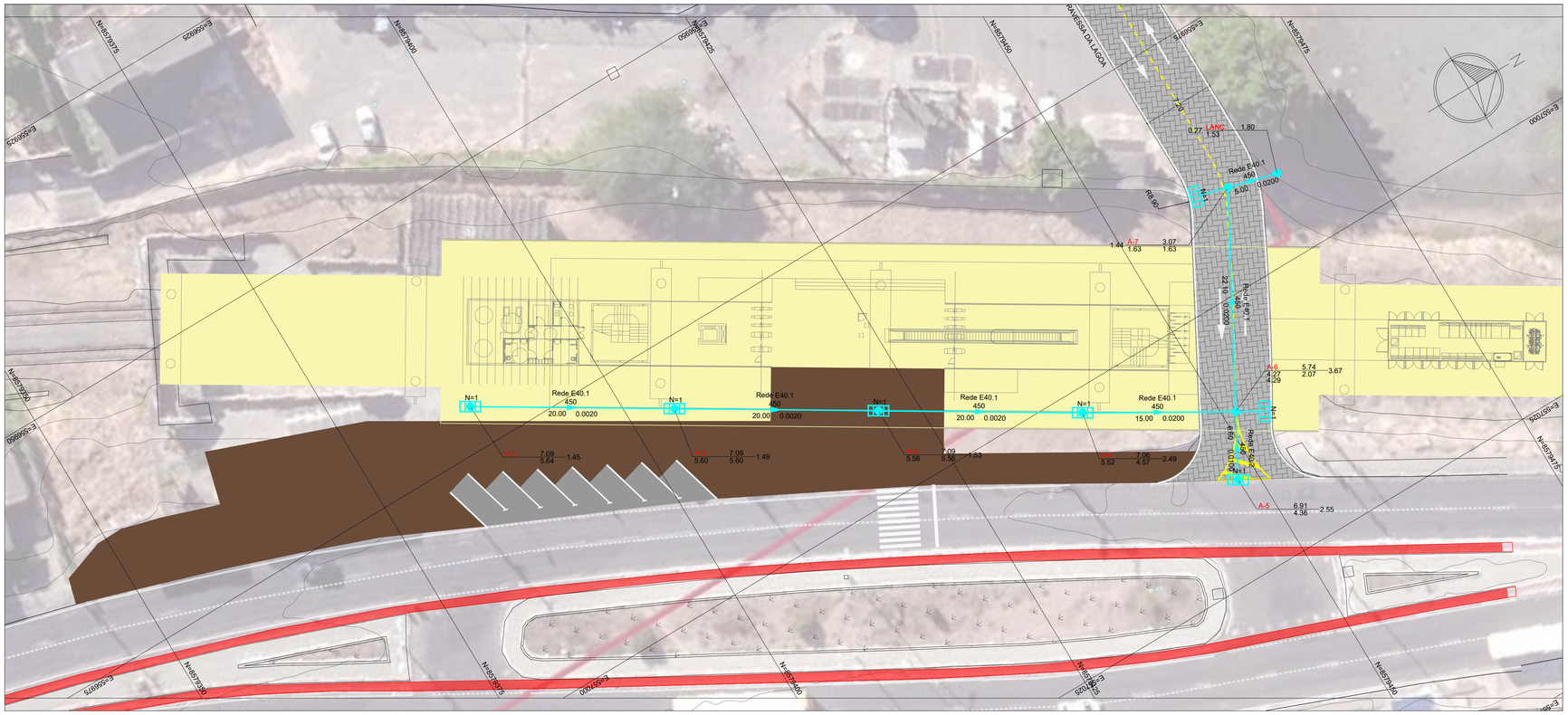

PLANTA BAIXA
ESC.: 1/250

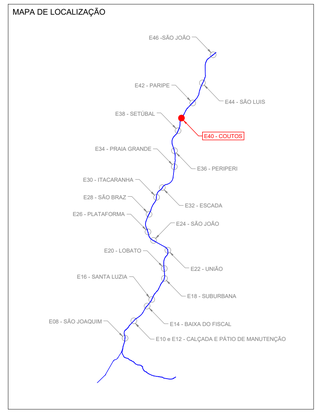

Notas:
1. Na fase de projeto básico os dispositivos de drenagem existente deverão ser cadastrados para análise hidráulica e possível aproveitamento de suas estruturas;
2. As redes projetadas terão como destinos as encostas, quando possível, e/ou canais de macrodrenagem;
3. Os canais de macrodrenagem não estão sendo submetidos à acréscimos de áreas de contribuição;
4. Neste projeto não contempla a análise hidráulica dos canais de macrodrenagem, devendo ser feita em fase de projeto básico.

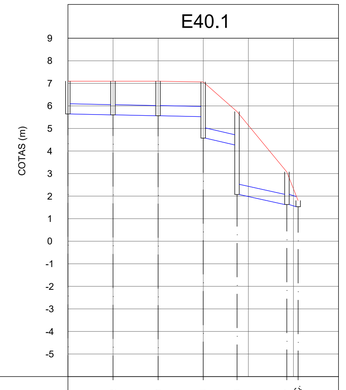

PV/TRECHO	A-1	1	A-2	2	A-3	3	A-4	4	A-6	5	A-7	LANC
ESTACA	00+00.00		01+0.00		02+0.00		03+0.00		03+15.00		04+17.10	05+2.10
COTA DA TAMPA (m)	7.09		7.09		7.09		7.06		5.74		3.07	1.80
COTA DO FUNDO (m)	5.64	5.60 5.60		5.56 5.56		5.52 4.57		4.27 2.07		1.63 1.63		
EXTENSÃO(m)	20.00		20.00		20.00		15.00		22.10		5.00	
DECLIVIDADE	0.0020		0.0020		0.0020		0.0200		0.0200		0.0200	
DIÂMETRO(mm)	450		450		450		450		450		450	
PROFUNDIDADE (m)	1.45	1.49 1.49		1.53 1.53		1.54 2.49		1.47 3.87		1.44 0.27		

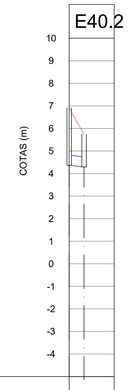

PV/TRECHO	A-5	A-6
ESTACA	00+00.00	0+6.60
COTA DA TAMPA (m)	6.91	5.74
COTA DO FUNDO (m)	4.36	4.29
EXTENSÃO(m)	6.60	
DECLIVIDADE	0.0100	
DIÂMETRO(mm)	450	
PROFUNDIDADE (m)	2.55	1.45

PERFIL LONGITUDINAL
ESC. H.: 1/1.250; ESC. V.: 1/125

ELEMENTOS DOS PROJETOS DOS TUBOS

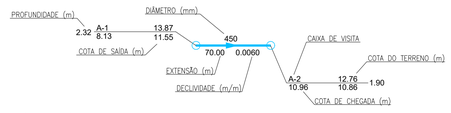

LEGENDA DO PERFIL:

- PERFIL DO TERRENO
- REPRESENTAÇÃO DOS TRECHOS DE DRENAGEM

N°	Descrição	Emitente	Verificação	Aprovação
0	EMISSÃO_INICIAL	TRENTO	RAFAEL_BELTRÃO	MARCELO_NOVIS

REVISÕES

Códigos de Emissão
AP–Aprovação LC–Construção IN–Informação PR – Preliminar CT–Certificado

Projeto TRENTO INFRAESTRUTURA E ENGENHARIA

Desenho	JULIANA_LIMA	30/07/2019
Projeto	MARCELO_NOVIS	30/07/2019
Verificação	RAFAEL_BELTRÃO	30/07/2019
Resp. Tec.	DIEGO_ÁLVARES	30/07/2019
Aprovação	MARCELO_NOVIS	30/07/2019

APROVAÇÃO CONCESSIONÁRIA / /

VISTO / /

APROVAÇÃO CTB / /

CTB SKYRAIL BAHIA Governo do Estado da Bahia

Secretaria de Desenvolvimento Urbano – SEDUR Companhia de Transporte da Bahia – CTB

VLT DO SUBÚRBIO

Cód. Interno	DE–M1.40.AE_P.FD2–001
Linha	MONOTRILHO_DO_SUBÚRBIO_FASE_1
Trecho	E40–ESTAÇÃO_COUTOS
Objeto	FD2–DRENAGEM_E_REBAIXAMENTO_DE_LENÇOL_FREÁTICO/PROFUNDA PROJETO_DE_DRENAGEM_DAS_ÁREAS_EXTERNAS_DAS_ESTAÇÕES

Escala	Código	Revisão	Emissão
1/250	DE–M1.40.AE_P.FD2–001	0	EI